



ITAKA

WYSPA ODYSEUSZA

ΙΤΑΚΚΑ



Port Vathy

Itaka (Ithaki) znana jest na całym świecie jako wyspa Odyseusza, bohatera *Odysei* Homera. Autor opisuje w tym eposie ponad 10-letnią historię powrotu króla do domu z wojny trojańskiej. Odyseusz i Itaka to symbole przygody, jednocześnie tęsknoty za ojczyzną, a nawet wytrwałości i wierności małżeńskiej. Choć tak naprawdę brak jakichkolwiek dowodów na to, że Odyseusz mieszkał na tej wyspie, na każdym kroku napotykałyśmy miejsca z nim związane. Leżąca niedaleko portu Vathy Jaskinia Nimf to miejsce, gdzie Odyseusz miał ukryć skrzynię skarbów, którą podarował mu król Feaków Alkinoos. Niestety dziś jedynymi skarbami są tu stalagmity i stalaktyty, a do tego jaskinia często bywa zamknięta. Źródło Aretuzy, czyli miejsce, gdzie świniopas Eumajos poił swoją trzodę, leży ok. 90 minut pieszo od portu Vathy, a ruiny na szczycie góry Aetos, 7 km od Vathy, zostały uznane za pozostałości zamku Odyseusza.

Itaka to zielona, górzysta wyspa z pięknymi, głębokimi zatokami z kryształowo czystą wodą. Jedna z zatok, Molos, wcina się tak głęboko w wyspę, że dzieli ją prawie na dwie części. Wąski pasek lądu ma w tym miejscu niewiele ponad 0,5 km szerokości. Z powodu braku lotniska na Itace nie rozwinęła się masowa turystyka, a liczne szlaki piesze wytyczone wśród zielonych wzgórz i zatok czynią z niej idealne miejsce wypoczynku dla aktywnych ludzi. Itaka to również raj dla żeglarzy. Pomimo że wyspa jest mała, są na niej aż trzy porty. Największy z nich, a zarazem stolica wyspy – Vathy – leży

w głębokiej, przypominającej jezioro zatoce. W odległej o 3 km od portu wiosce Perahori co roku w sierpniu bardzo hucznie obchodzi się Festiwal Wina. By spokojnie zwiedzić wyspę, najbezpieczniej pozostawić jacht w porcie Vathy.



Krajobraz wyspy Itaka



KEFALONIA

NAJWYŻSZA Z WYSP
MORZA JOŃSKIEGO

Κεφαλονιά



Asos

Kefalonia (Kefalinia) jest największą i najwyższą z wysp Morza Jońskiego. Wspaniała i zróżnicowana, pełna kolorowych wiosek ukrytych w większych i mniejszych zatokach, oferuje turystom oraz żeglarzom wiele atrakcyjnych miejsc. Piękne piaszczyste plaże u stóp wysokich wapiennych klifów, porośniętych na górze zielonymi krzewami, tworzą niesamowitą sceneryę. W 1953 r. wyspę nawiedziło trzęsienie ziemi. Jeszcze dziś zobaczyć można wiele zrujnowanych i opuszczonych po tym kataklizmie domów i gospodarstw. Oprócz pięknych plaż Kefalonia może poszczycić się też niezwykłymi jaskiniami, z których dwie – Drogarati i Melissani – są najbardziej znane. Warto zajrzeć też do uroczego portu Asos, a także skosztować doskonałego miejscowego wina Robola.

JASKINIA DROGARATI

Jaskinia Drogarati to imponująca grotta z niezwykłymi formacjami stalaktytów i stalagmitów. Została odkryta 300 lat temu, gdy silne trzęsienie ziemi odsłoniło wejście do niej. Jaskinia nie została jeszcze do końca zbadana, ale przypuszcza się, że może być połączona z innymi okolicznymi grotaami. Do zwiedzania udostępniono na razie dwie komory, do których prowadzą liczne, dość strome schody. Większa z nich ma tak dobrą akustykę, że organizowane są w niej koncerty. Najprościej dotrzeć tu taksówką lub wynajętym samochodem, pozostawiając jacht w oddalonym o niecałe 5 km porcie Sami na wschodnim wybrzeżu wyspy.

JASKINIA MELISSANI


Jaskinia Melissani leży bliżej morza i można pokusić się o pieszego spacer z portu Sami (ok. 2 km w jedną stronę). Wewnątrz skalnej groty, której sklepienie zapadło się kilka tysięcy lat temu, znajduje się słone jezioro. Stąd często nazywa się to miejsce jeziorem Melissani. Jaskinię zwiedza się, pływając łódką, a najlepiej robić to około południa, kiedy promienie słoneczne padają bezpośrednio na powierzchnię wody, tworząc magiczną, niebieską poświatę. Pomimo iż głębokość tego niewielkiego jeziora wynosi kilkanaście metrów, to woda w nim jest tak przejrzysta, że doskonale widać dno.

ASOS

Płynąc wzdłuż północno-zachodniego wybrzeża wyspy, warto zajrzeć do uroczego miasteczka Asos, wzniesionego wokół malowniczej zatoki. Ta spokojna i senna miejscowość z kilkoma miejscami do cumowania jest przeciwieństwem głośnych Fiskardo czy Argostoli. Dodatkową atrakcją są ruiny potężnej weneckiej twierdzy, leżące na półwyspie połączonym z lądem wąskim przesmykiem. Spacer na wzgórze z zamkiem pozwala podziwiać piękno Asos z innej perspektywy.

PLAŻA MYRTOS

Spektakularna plaża Myrtos jest uznawana za jedną z najładniejszych na całym świecie. Jest ona też symbolem i wizytówką Kefalonii. Ponad 700 m lśniącego, białego piasku i drobnych kamyków idealnie kontrastuje z błękitnym, kryształowo czystym morzem. Plaża leży u podnóża wysokiego, klifowego brzegu, a oba jej końce otoczone są wysokimi, skalistymi cyplami. Na plaży Myrtos kręcono niektóre sceny do filmu *Kapitan Corelli*. Przy sprzyjającej pogodzie można stanąć na kotwicy w zatoce Myrtos, alternatywą jest dojazd wynajętym samochodem po pozostawieniu jachtu w którymś z portów.



Jaskinia Melissani




Jaskinia Drogarati



WINNICA DIVINO WINERY

Na Kefalonii trzeba koniecznie spróbować miejscowego białego wina Robola. Można je kupić w większości sklepów, ale najlepiej dokonać degustacji u fachowców, czyli odwiedzić jedną z winnic, np. Divino Winery, która mieści się w miejscowości Pessada. Adres i kontakt najprościej znaleźć na stronie internetowej www.vinegarandroses.com. W Pessadzie znajdziemy port promowy i rybacki, ale jacht lepiej pozostawić w zatoce na kotwicy. Najbezpieczniej jednak zamocować w porcie Argostoli.



Plaża Myrtos



ZAKINTOS


WYSPA

Ζάκυνθος

Zakintos (Zakynthos), zwana przez mieszkańców Zante, to chyba najbardziej popularna wyspa Morza Jońskiego. Mieszkańcy postanowili postawić na turystykę, wykorzystując naturalne piękno swojej ojczyzny, jej niesamowite krajobrazy, rzadkie w Grecji piaszczyste plaże i krystalicznie czystą wodę. Wpływ turystyki widać na każdym kroku – duże hotele, tysiące turystów na plażach, setki skuterów i quadów na drogach. Ale błędem byłoby ominięcie Zakintos podczas rejsu, bo jeśli pominąć skomercjalizowane południe, północna część wyspy oferuje niesamowite klify, jaskinie czy Zatokę Wraku. Stolica wyspy została w 90% zniszczona podczas silnego trzęsienia ziemi w 1953 r., więc pozostało w niej niewiele zabytków. Przy północnej części portu znajduje się duży, ładny plac z pomnikiem Dionisiosa Solomosa. Ten urodzony na Zakintos grecki poeta jest autorem poematu, który stał się hymnem Grecji. Ciekawostką jest to, że hymn tego kraju jest najdłuższy na świecie (ma aż 158 zwrotek) i jako taki został wpisany do *Księgi rekordów Guinnessa*.

ZATOKA WRAKU (PLAŻA NAVAGIO)

Na zachodnim wybrzeżu wyspy leży zatoka z wrakiem statku. To piękne miejsce jest niestety opalone przez turystów. W sezonie letnim statki wycieczkowe przywożą tu tysiące gości. Jednak wcześniej rano czy późnym popołudniem jest tu spokojniej i wtedy warto przy płynąć tu jachtem. Aby zdążyć wpłynąć do zatoki wcześniej rano,



Wrak na plaży Navagio



Błękitna Grota



Gniazda żółwi na plaży Laganas

można stanąć na noc na kotwicy w położonej 3 Mm na południe zatoce Vromi. Niesamowite wrażenie robi zatoka widziana z góry, ale zbliżając się do brzegu klifu, należy zachować dużą ostrożność.

BŁĘKITNA GROTA

Następna atrakcja wyspy leży w północnej części wyspy, 0,5 Mm na północ od portu i zatoki Agios Nikolaos. Jaskinie i tunele, w których można pływać pontonem, zawdzięczają swoją nazwę kolorowi morza, które odbijając się w białych skałach, nadaje im niebieski kolor. Można stanąć na kotwicy w pobliżu największej jaskini lub pozostawić jacht w porcie Agios Nikolaos i przyплыć tu łodzią wycieczkową.

ŻÓŁWIE Z PLAŻY LAGANAS

Zatoka Lagana na południu wyspy jest największym i najważniejszym siedliskiem żółwi kareta (Caretta caretta) w całej Europie. Te morskie gady to drugi po Zatoce Wraku symbol Zakintos. Plaże Laganas i Gerakas są najważniejszymi miejscami rozmnażania się żółwi na wyspie. Co ciekawe, przy plaży Laganas leży najgłośniejsza chyba miejscowość wypoczynkowa na Zakintos, jednak jak widać, zwierzętom to nie przeszkadza. Zarówno plaża, jak i cała zatoka to teren Morskiego Parku Narodowego Wyspy Zakintos, w którym obowiązuje wiele obostrzeń. Kategorycznie nie wolno rozkopywać gniazd żółwów ani dotykać młodych zwierząt, a przebywanie na plażach nocą jest zabronione. W zatoce leży mała wysepka Marathonisi, zwana też Wyspą Żółwi, gdyż wiele z nich składa tam swoje jaja, a poza tym widziana z właściwej strony kształtem przypomina żółwia. Wysepka leży w strefie B parku, więc kotwiczyć można w odpowiedniej odległości i podplwać na plażę pontonem. Uwaga, w okresie lęgowym – od maja do końca sierpnia – obowiązuje zakaz wstępu na plażę, by nie uszkodzić lęgowisk. Chcąc stanąć w zatoce Lagana na kotwicy, trzeba zwrócić uwagę na miejsca objęte zakazem kotwiczenia i żeglugi. Dodatkową atrakcją wyspy


Marathonisi są klify i jaskinie w jej południowej części.

AGIOS SOSTIS I WYSEPKA CAMEO

Agios Sostis to spokojna i urokliwa miejscowość, będąca przeciwieństwem leżącego niedaleko, hałaśliwego Laganas. Spokój i przepiękne widoki sprawiają, że miejsce jest bardzo kameralne i romantyczne. Największą atrakcją Agios Sostis jest maleńka, niezwyklej urody wysepka Cameo. Nazywana bywa też Wyspą Ślubów, gdyż jest to popularne miejsce ceremonii lub sesji zdjęciowych nowożeńców. Na Cameo prowadzi urokliwy, drewniany mostek, idealne tło dla malowniczych zdjęć. Ponieważ wyspa jest własnością prywatną, za wejście na nią pobierana jest opłata w wysokości ok. 5 €, w zamian za co dostaje się okolicznościowy brelok ze zdjęciem lub darmowy napój w barze (spacer po mostku jest bezpłatny). Zarówno w Agios Sostis, jak i w pobliżu wysepki Cameo można stawać na kotwicy. Leżący w pobliżu port Lagana (Agios Sostis) jest w całości zajęty przez łodzie wycieczkowe.



Wysepka Cameo



Widok na wysepkę Cameo od strony morza